



CIIFEN



# Pronóstico Estacional para el Oeste de Sudamérica

Mayo - Julio, 2026



Venezuela



Colombia



Ecuador



Perú



Chile



Bolivia



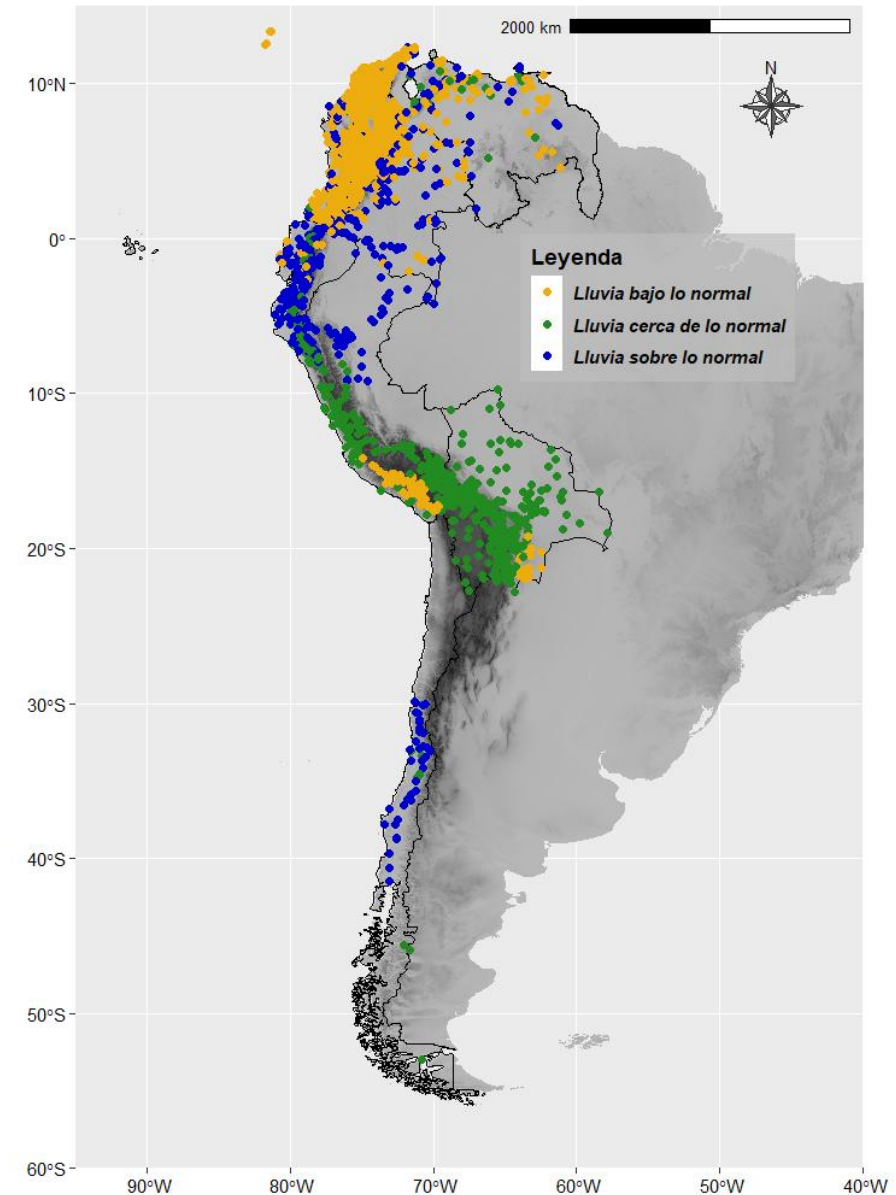
# Síntesis Regional: Pronóstico Estacional de Precipitación

Mayo - Julio, 2026

Del análisis de datos de los Servicios Meteorológicos e Hidrológicos Nacionales de Bolivia, Chile, Colombia, Ecuador, Perú y Venezuela, se estima que en el período mayo – julio de 2026 existan probabilidades de **lluvia por debajo de lo normal** en el norte del continente, principalmente en Venezuela y Colombia, así como partes de Ecuador, el sur de Perú y el sur de Bolivia.

Se estiman mayores probabilidades de **lluvias por encima de lo normal** en la Amazonía y Orinoquía de Colombia, gran parte de Ecuador, la costa y selva norte de Perú y gran parte de Chile.

También se esperan mayores probabilidades de **lluvias cercanas a lo normal** en la sierra de Perú y gran parte de Bolivia, así como zonas puntuales al sur de Chile.



# Síntesis Nacional: Pronóstico Estacional de Precipitación

Mayo - Julio, 2026

## Venezuela

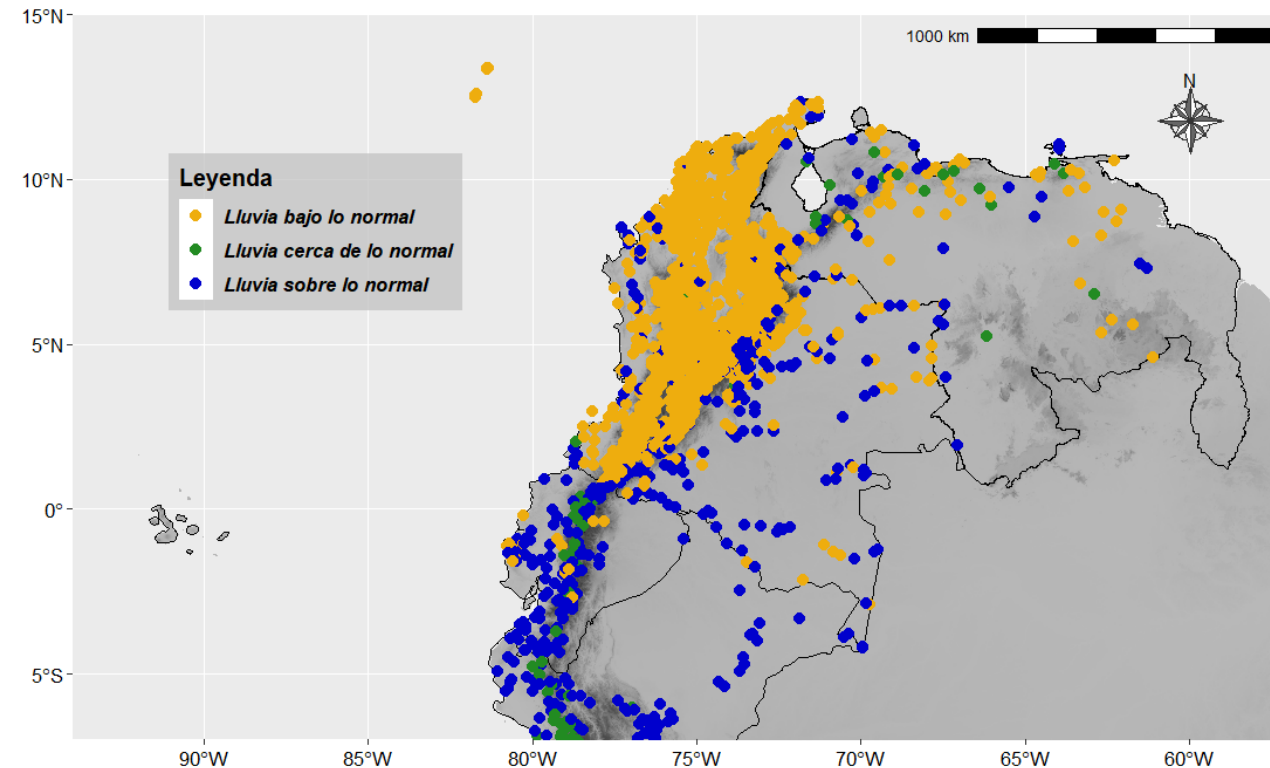
Se esperan mayores probabilidades de lluvias **debajo de lo normal** en gran parte del territorio nacional, excepto en Lara, Trujillo, Nueva Esparta, Este de Mérida y Apure, Oeste de Falcón, Táchira, Anzoátegui y Amazonas, Norte del Zulia y Sureste de Guárico, donde se esperan lluvias por **por encima de lo normal**.

## Colombia

Se estiman precipitaciones por **debajo de lo normal** en gran parte del territorio, principalmente en la costa Caribe, el Pacífico y los Andes, con zonas **por encima de lo normal** en el sur de los Andes y partes de la Amazonía y Orinoquía.

## Ecuador

Se esperan mayores probabilidades de lluvias entre **sobre lo normal** y **cerca de lo normal** en la sierra. En la costa se esperan condiciones **sobre lo normal**, excepto en zonas puntuales del centro-norte, donde se esperan lluvias por **debajo de lo normal**.



# Síntesis Nacional: Pronóstico Estacional de Precipitación

Mayo - Julio, 2026

## Perú

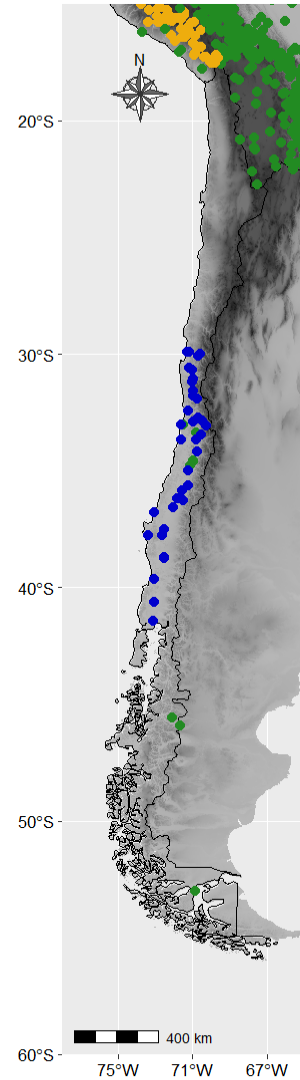
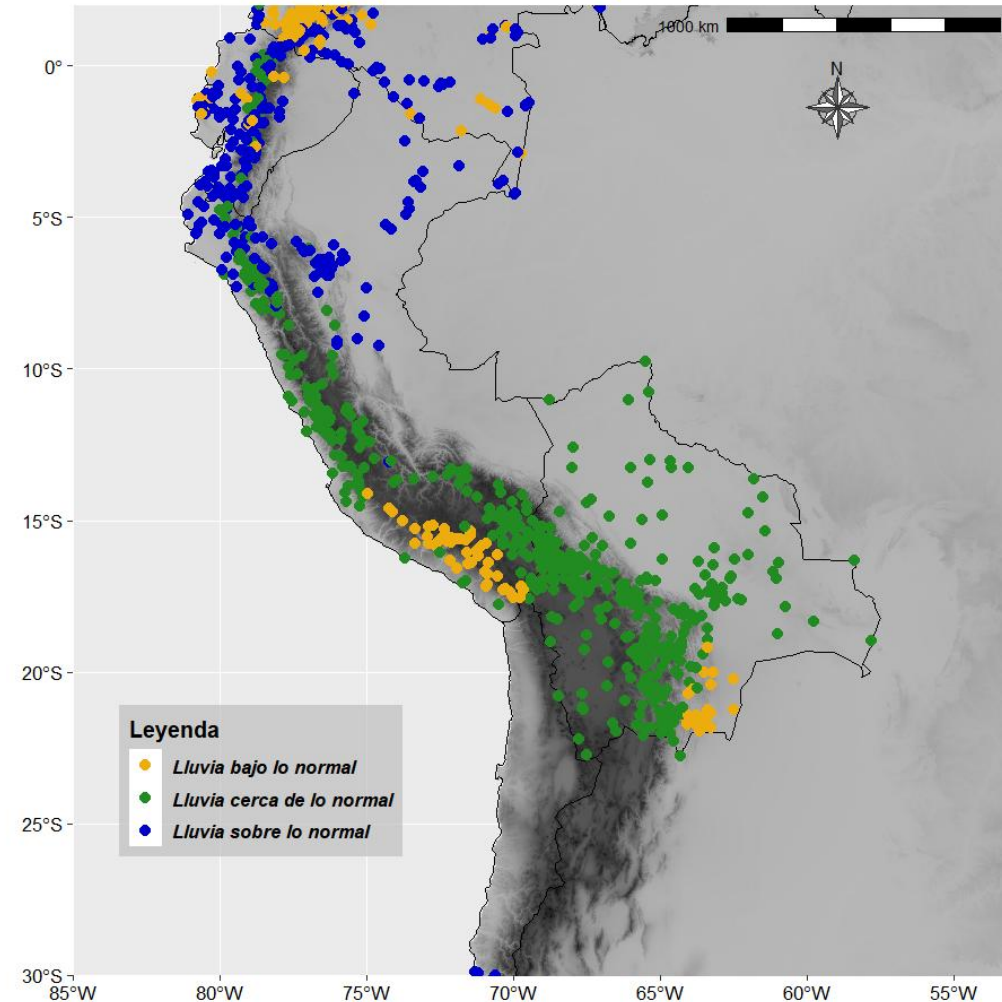
Se esperan condiciones **cerca de lo normal** en la costa central y gran parte de la sierra, excepto en la sierra suroccidental, donde se esperan lluvias por **debajo de lo normal**. Además, la costa y selva norte pronostican condiciones **sobre lo normal**.

## Bolivia

Se esperan condiciones **cerca de lo normal** en gran parte del territorio, excepto en zonas puntuales al sur de Yungas, donde se prevén precipitaciones por **debajo de lo normal**.

## Chile

Se esperan condiciones por **sobre lo normal** en gran parte del país, desde Coquimbo hasta Los Lagos, y condiciones **cerca de lo normal** en Aisen y Magallanes.



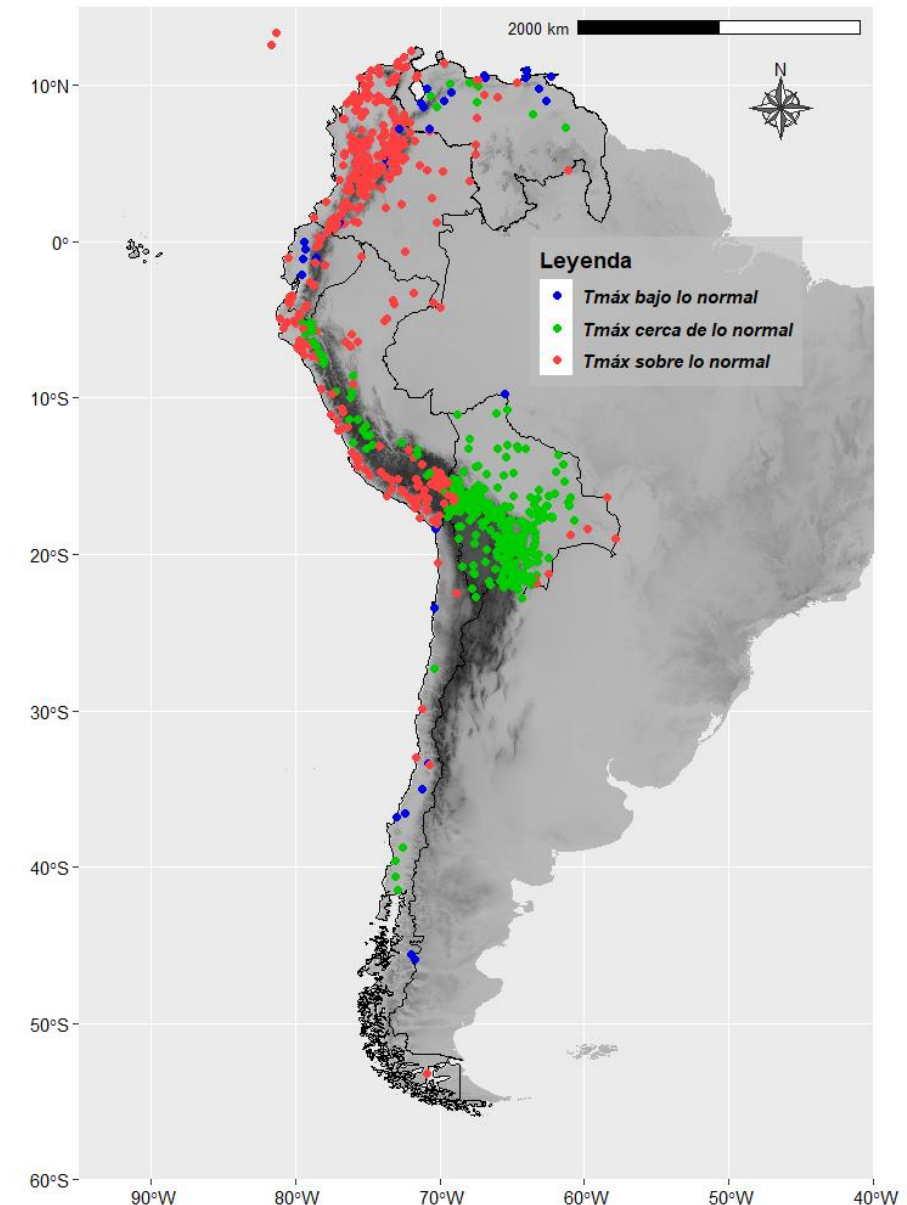
# Síntesis Regional: Pronóstico Estacional de Temperatura Máxima

Mayo - Julio, 2026

Existe una mayor probabilidad de que las **temperaturas máximas estén por encima de lo normal** en los llanos de Venezuela, costa y Andes de Colombia, sierra de Ecuador, costa y selva de Perú, así como el sur de Chaco y Chiquitanía en Bolivia y el centro de Chile.

Se estiman mayores probabilidades de **temperaturas máximas cerca de lo normal** en partes del norte de Venezuela, la cordillera de Perú, gran parte de Bolivia, también en zonas puntuales en el centro y sur Chile.

Se esperan **temperaturas máximas por debajo de lo normal** en parte de la costa de Venezuela y la costa interior norte de Ecuador, así como zonas en el norte y centro de Chile.



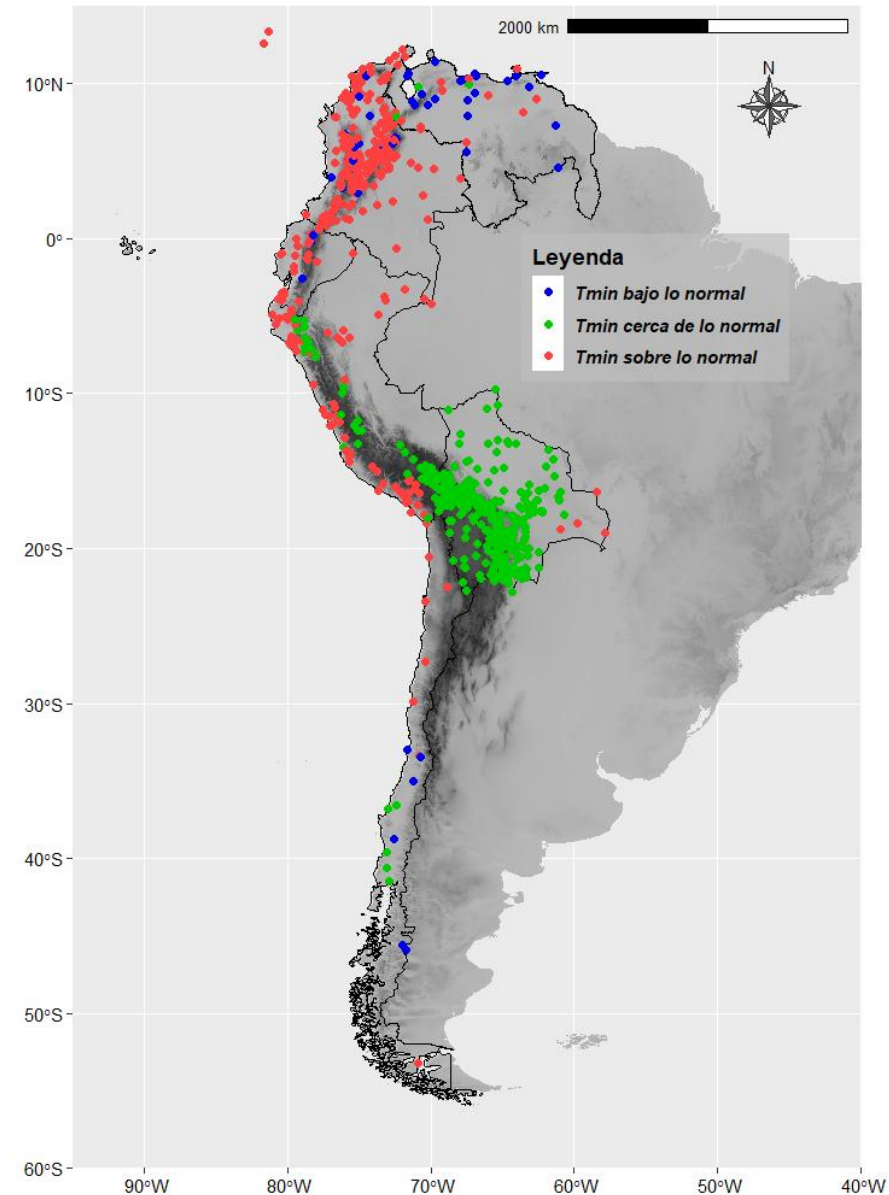
# Síntesis Regional: Pronóstico Estacional de Temperatura Mínima

Mayo - Julio, 2026

Existe una mayor probabilidad de **temperaturas mínimas por encima de lo normal** en parte de Venezuela, en Colombia, la costa y parte de la sierra de Ecuador y costa y selva de Perú. Así como en zonas al sur de Chiquitanía de Bolivia y en el norte y centro de Chile.

Se estiman mayores probabilidades de **temperaturas mínimas cerca de lo normal** en la sierra de Perú y gran parte de Bolivia, así como en zonas puntuales al sur de Chile.

Se esperan mayores probabilidades de **temperaturas mínimas por debajo de lo normal** en parte de la costa de Venezuela, en zonas puntuales en los Andes y el Caribe de Colombia, zonas puntuales en la sierra de Ecuador y centro y sur de Chile.





## FUENTE DE DATOS

Pronósticos estacionales de los Servicios Meteorológicos e Hidrológicos Nacionales de los 6 países.

## NOTA DE ADVERTENCIA

El usuario debe considerar esta información como una estimación de las mayores probabilidades de que existan precipitaciones o temperaturas por encima o por debajo del promedio histórico en los tres meses de pronóstico. Es necesario aclarar que no se consideran eventos extremos puntuales y de corta duración.



# CIIFEN

*“Construyendo resiliencia climática para el desarrollo sostenible”*



[www.ciifen.org](http://www.ciifen.org)  
<https://crc-osa.ciifen.org/>

**Si te interesa recibir los boletines de forma periódica, puedes suscribirte aquí:**

**SUSCRIBIRSE**



CIIFEN



@ciifen



CIIFEN



@ciifenorg



CIIFEN

Próxima actualización:  
**segunda semana de junio**