

Pronóstico Estacional para el Oeste y Sur de Sudamérica Octubre – Diciembre 2022

Preparado por:



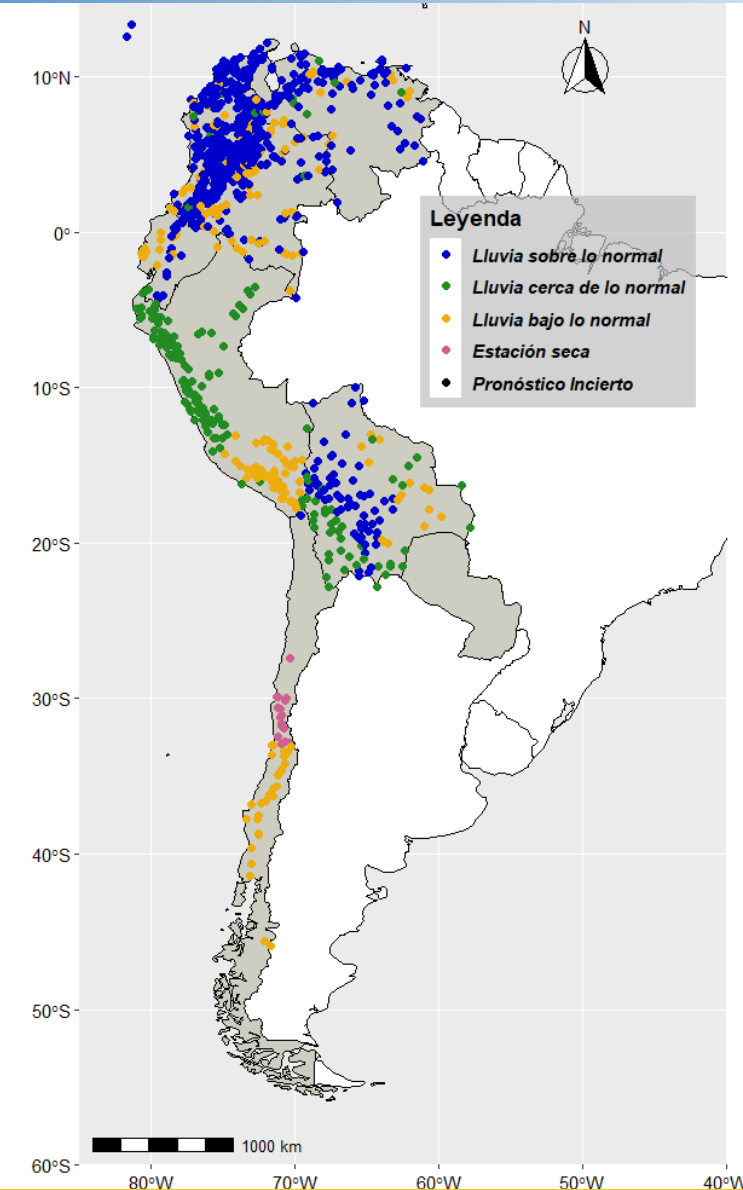
Síntesis Regional: Precipitación

Pronóstico Estacional de Precipitación

Del análisis estadístico de las estaciones de los Servicios Meteorológicos e Hidrológicos Nacionales de Bolivia, Chile, Colombia, Ecuador, Perú y Venezuela se estima que durante el período octubre – diciembre de 2022 existan mayores probabilidades de lluvia sobre lo normal (puntos en azul) en gran parte de Venezuela y Colombia, en la sierra del Ecuador, y en el centro-oeste y norte de Bolivia.

Mayores probabilidades de lluvia cerca de lo normal (puntos en verde) en la región norte y centro del Perú y suroeste de Bolivia.

Mayores probabilidades de lluvia bajo lo normal (puntos en amarillo) en la costa del Ecuador, sur del Perú, sureste de Bolivia, y gran parte de Chile.



Síntesis Nacional: Precipitación

Pronostico Estacional de Precipitación

Venezuela

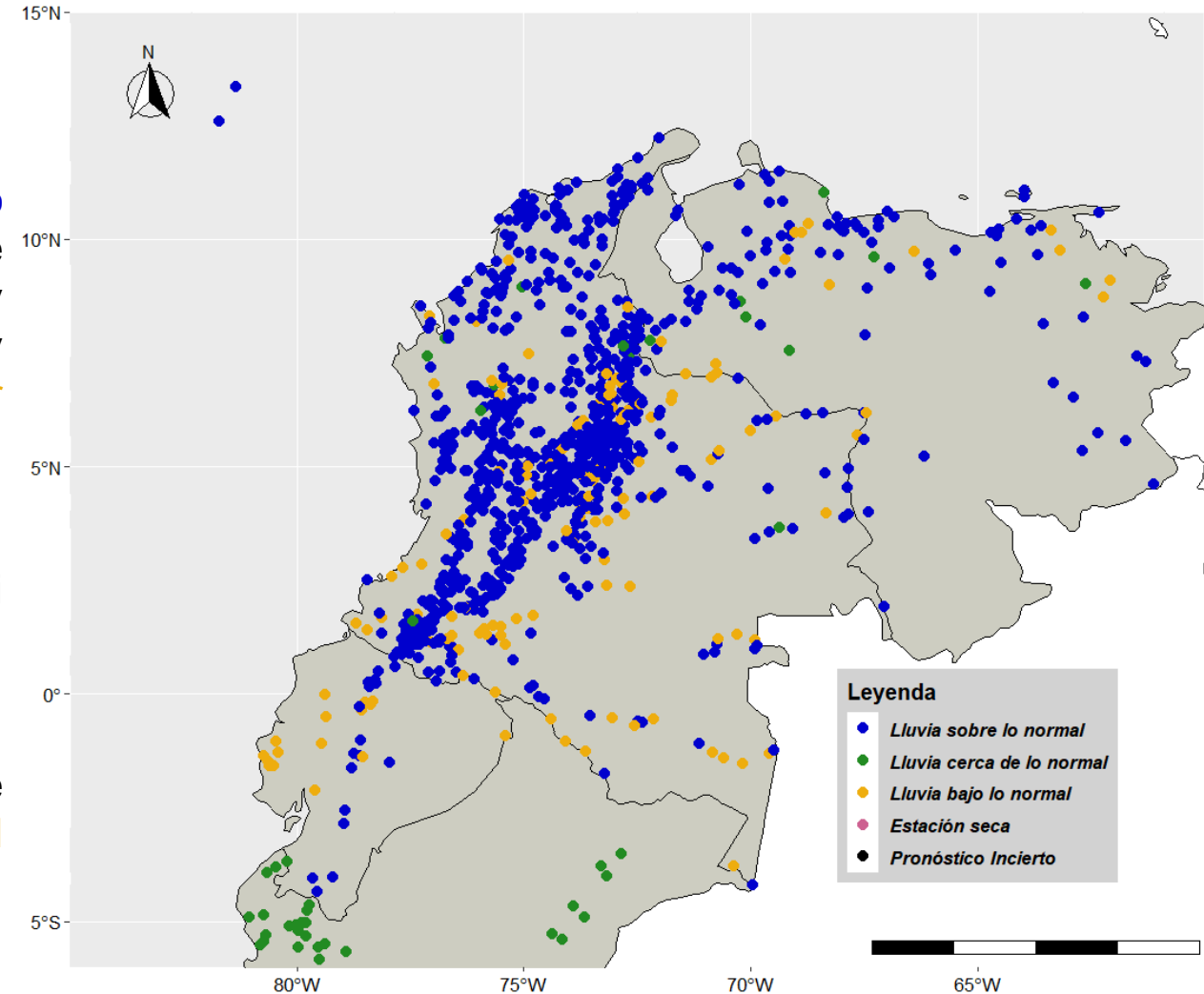
Se prevén mayores probabilidades de precipitación **sobre lo normal** en gran parte del país; exceptuando sobre el este de Monagas, noreste de Guárico y Portuguesa, sur de Cojedes y Apure, sureste de Táchira y Sucre, oeste de Delta Amacuro y Yaracuy, donde se estiman precipitaciones ligeramente **por debajo de la normal climatológica**.

Colombia

Mayor probabilidad de precipitaciones **sobre lo normal** en casi todo el país.

Ecuador

Mayor probabilidad de lluvias **sobre lo normal** en gran parte de la región andina. Mayor probabilidad de lluvias **bajo lo normal** en la región costera.



Síntesis Nacional: Precipitación

Pronóstico Estacional de Precipitación

Perú

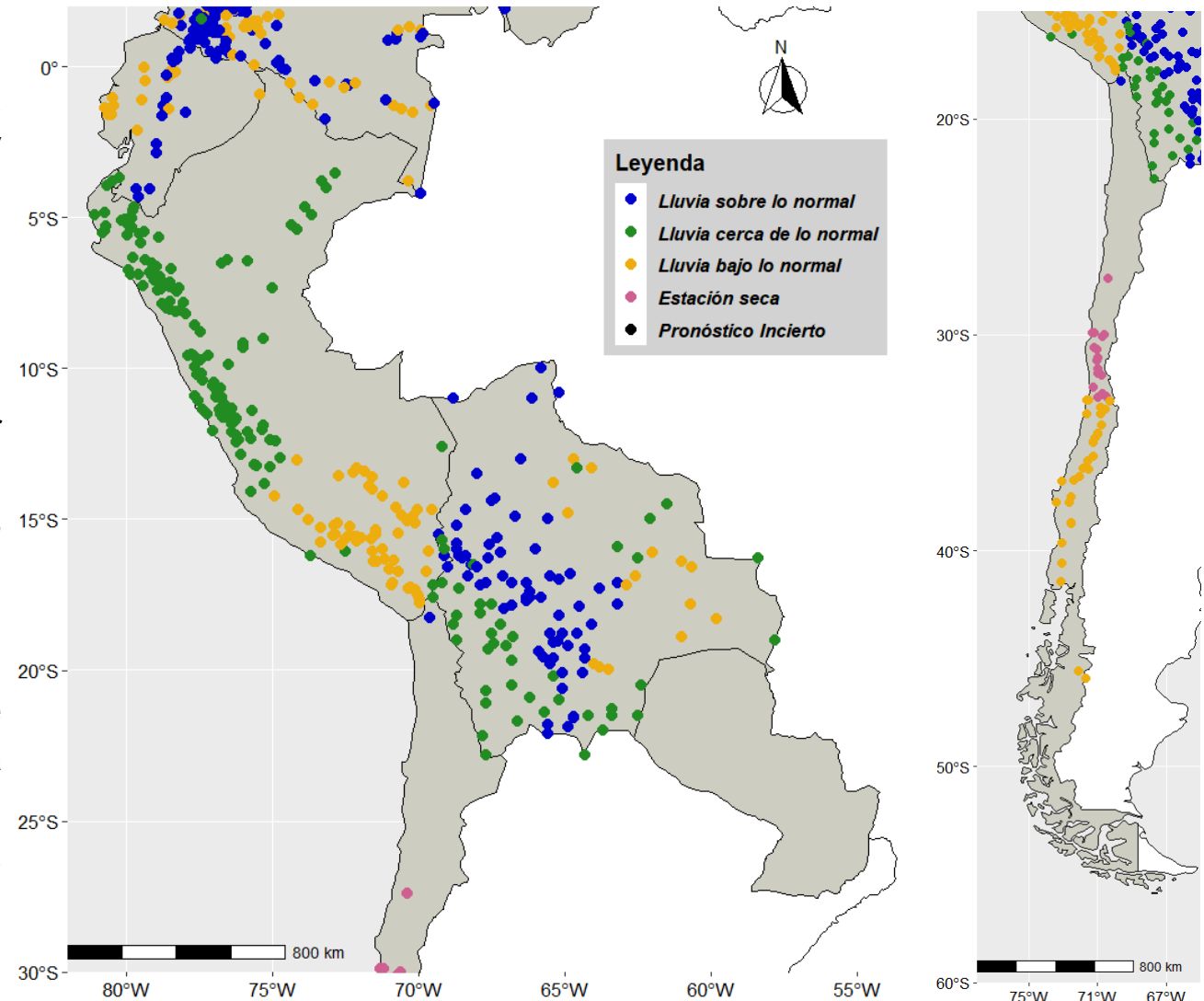
Se esperan mayores probabilidades de precipitación **cerca de lo normal** en todas las estaciones de la región norte y centro del país. Por otro lado, se esperan precipitaciones **bajo lo normal** en toda la región sur.

Bolivia

Mayor probabilidad de lluvia **sobre lo normal** en Pando, en el Norte de La Paz y en la región de los Valles. Mayor probabilidad **cerca del promedio** en gran parte del Altiplano, Cordillera Oriental y en las Tierras Bajas del Sur. Mayores probabilidades **bajo lo normal** en los Llanos Orientales.

Chile

Sobre lo normal: en el Altiplano chileno de las regiones de Arica y Parinacota, y Tarapacá. **Bajo lo normal:** desde la Región de Valparaíso hasta el extremo sur del país. **Estación seca:** desde la Región de Arica y Parinacota hasta la Región de Coquimbo.



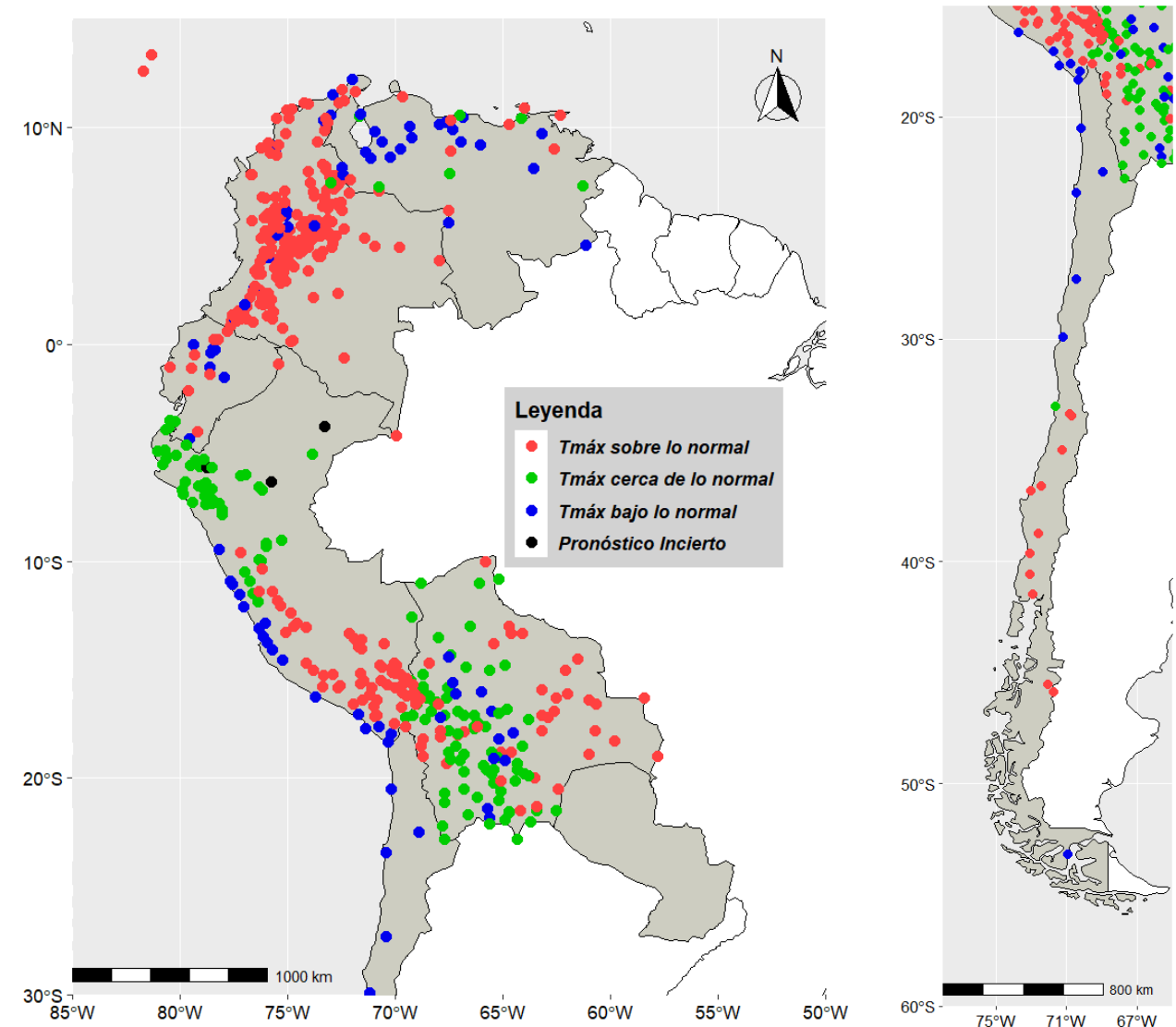
Síntesis Regional: Temperatura Máxima

Pronostico Estacional de Temperatura Máxima

Mayor probabilidad de **Temperatura Máxima sobre lo normal** (**puntos en rojo**) en algunas estaciones costeras de Venezuela, en toda Colombia; en parte de la región costera central y norte del Ecuador; en la región andina centro y sur del Perú; en la región oriental de Bolivia; y en Chile hacia el interior de las regiones de Antofagasta, Atacama y Coquimbo y desde la Región de Valparaíso hasta la Región de Aysén.

Mayores probabilidades de **Temperatura Máxima cerca de lo normal** (**puntos en verde**) en el norte de Perú y; predominando en el norte y occidente de Bolivia.

Mayores probabilidades de **Temperatura Máxima bajo lo normal** (**puntos en azul**) en la mayoría de las estaciones de Venezuela, sobre todo en la región al este del lago Maracaibo; en parte de la sierra central del Ecuador; en la región costera central y sur del Perú; y en Chile desde el extremo norte del país hasta la Región de Tarapacá, por la costa entre las regiones de Antofagasta y Valparaíso, y en la Región de Magallanes.



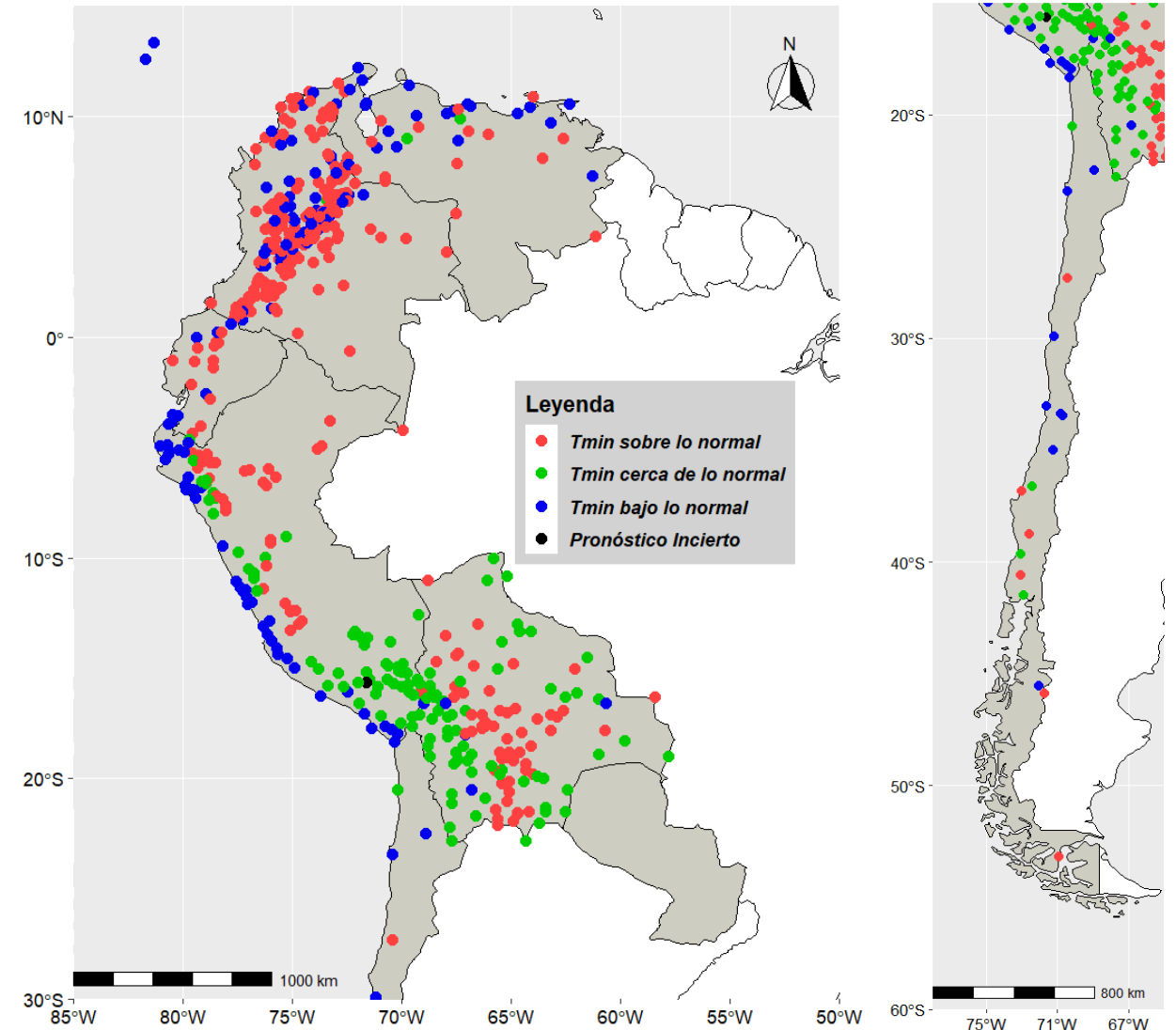
Síntesis Regional: Temperatura Mínima

Pronostico Estacional de Temperatura Mínima

Mayor probabilidad de **Temperatura Mínima sobre lo normal** (**puntos en rojo**) en algunas estaciones dispersas en Venezuela; en parte de las estaciones andinas y del Caribe de Colombia, y en todas de la región oriental; en la mayor parte de Ecuador; en la región andina oriental norte, andina central y Amazonía norte del Perú; en toda la región central de Bolivia; y en Chile desde el tramo sur de la Región del Biobío hasta el tramo norte de la Región de Los Lagos y en las regiones de Aysén y Magallanes.

Mayores probabilidades de **Temperatura Mínima cerca de lo normal** (**puntos en verde**) en parte de la región andina central y sur del Perú; y en las regiones occidental, oriental y sur de Bolivia.

Mayor probabilidad de **Temperatura Mínima bajo lo normal** (**puntos en azul**) en algunas estaciones en la costa de Venezuela; en algunas estaciones de la región del Caribe y Andes de Colombia; en dos estaciones del norte de los Andes del Ecuador; a lo largo de toda la costa del Perú y; en Chile entre la Región de Arica y Parinacota hasta parte de la Región del Biobío.





CIIFEN

“Construyendo resiliencia climática para el desarrollo sostenible”

www.ciifen.org



CIIFEN



@ciifen



CIIFEN



@ciifenorg

Fuente de datos: Para la generación de este boletín se usaron las contribuciones de los pronósticos estacionales estadísticos de las estaciones meteorológicas de los Servicios Meteorológicos e Hidrológicos Nacionales de los 7 países.

NOTA DE ADVERTENCIA

El usuario debe considerar este pronóstico como una referencia que utiliza la estadística de las estaciones meteorológicas de la región para estimar las mayores probabilidades de que existan precipitaciones o temperaturas por encima o debajo del promedio histórico en los tres meses de pronóstico.

Este producto es útil como una referencia de más largo plazo. Es necesario aclarar que no se consideran eventos extremos puntuales y de corta duración que pudieran ocurrir en los distintos países.

Si usted desea recibir este producto mensualmente por e-mail, envíe un mensaje a info.ciifen@ciifen.org con la palabra **SUSCRIBIR** en la línea de asunto.

Próxima actualización:

24 de noviembre de 2022