


XIX Foro de Perspectivas Climáticas para el Oeste de Sudamérica
6 de noviembre 2019
Santa Cruz de la Sierra - Bolivia



Situación actual...

El **Océano Pacífico** ecuatorial central y oriental registra **Temperatura de la superficie predominantemente neutral**, con ligero enfriamiento en la costa de Sudamérica y calentamiento en la región occidental del Pacífico.

Desde septiembre persisten vientos anómalos del oeste en la superficie del Pacífico central.

Lo que se espera...

Los modelos globales y el criterio de los expertos de los Servicios Meteorológicos Nacionales del Oeste de Sudamérica pronostican para el trimestre noviembre 2019 - enero 2020, **condiciones oceánicas y atmosféricas neutrales (normales)**.

Precipitación: Perspectivas Nacionales

Sobre lo normal en:

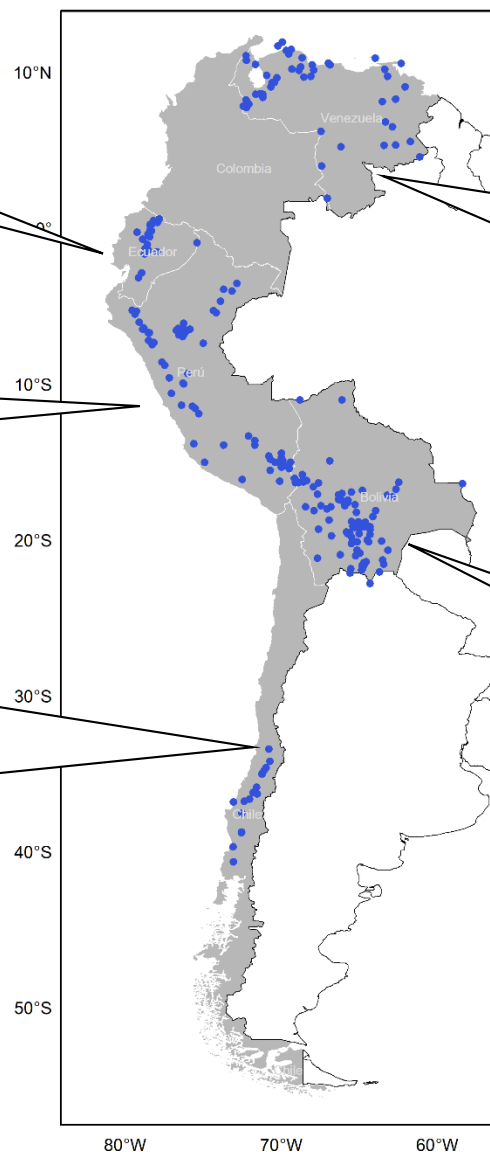
Ecuador: En el norte de la región Sierra.

Perú: Sierra oriental y Selva norte.

Chile:

Sobre lo normal en sectores de la región Metropolitana de Santiago y en parte del oriente de la región de Aysén.

Normal o sobre lo normal desde la región de Maule hasta Los Ríos y Magallanes.



Venezuela:

Por en cima de lo normal: Oriente del estado de Falcón y occidente de Zulia y Táchira. Gran parte de la cuenca de los ríos Caroní – La Paragua en el estado Bolívar, Delta Amacuro y Nueva Esparta.

Bolivia: Gran parte de los Valles, Chacos y norte del País.

Precipitación: Perspectivas Nacionales

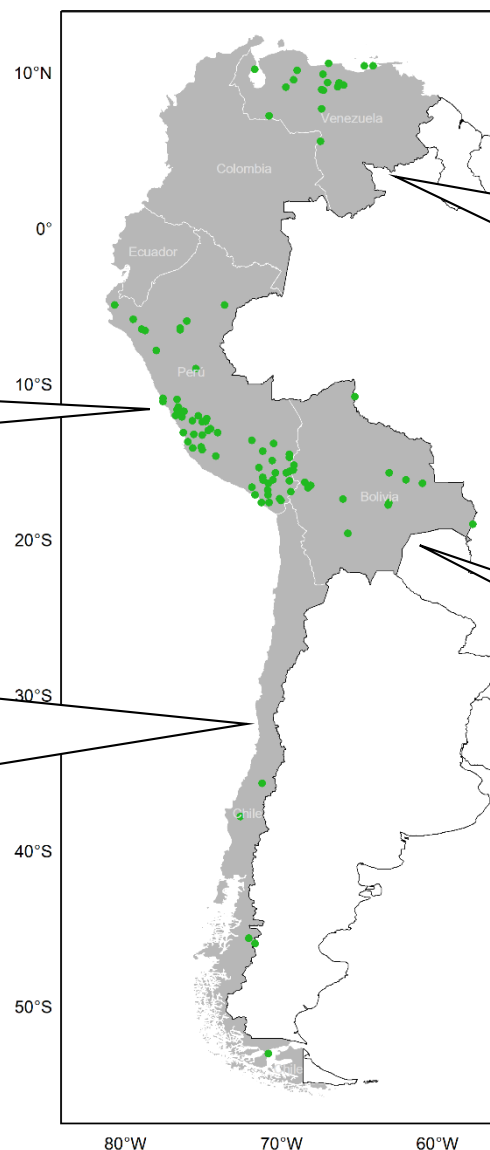
Normal en:

Perú: Costa sur,
Sierra sur occidental y
Selva central y sur.

Chile:

Normal o sobre lo normal
desde la región de Maule hasta
Los Ríos y Magallanes.

Normal o bajo lo normal en el
Altiplano chileno, región de Los
Lagos y parte occidental de la
región de Aysén.



Venezuela:

Llanos occidentales, centrales y
orientales, planicies occidental y
oriental del Lago de Maracaibo en el
estado de Zulia, y partes de la
región central, específicamente en el
estado Aragua y Oriente de
Miranda.

Bolivia: El resto del país
que no fue mencionado
en los otros cuadros.

Precipitación: Perspectivas Nacionales

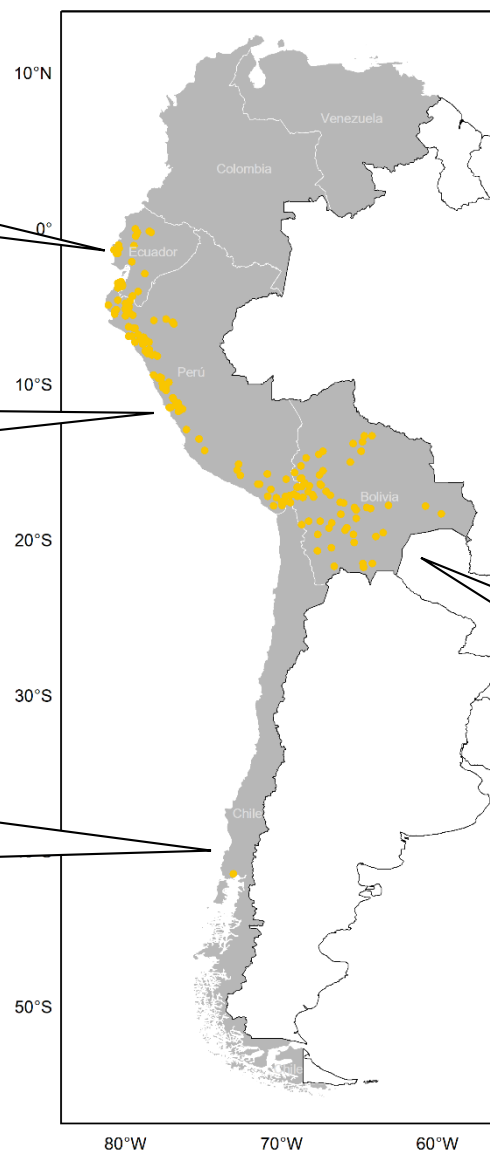
Bajo lo normal en:

Ecuador: Costa y Sierra centro sur.

Perú: Costa norte, costa central, sierra norte y centro occidental

Chile:
Normal o bajo lo normal en el Altiplano Chileno, región de Los Lagos y parte occidental de la región de Aysén.

Bolivia: Norte y sur de los Llanos orientales.



Este boletín es resultado del XIX Foro del Clima del Oeste de Sudamérica, realizado en Santa Cruz de la Sierra-Bolivia el 6 de noviembre de 2019 con la participación de los Servicios Meteorológicos Nacionales de Bolivia (SENAMHI), Chile (DMC), Ecuador (INAMHI), Perú (SENAMHI) y Venezuela (INAMEH), además de la participación del Centro Internacional para la Investigación del Fenómeno de El Niño (CIIFEN).

