



PRONÓSTICO ESTACIONAL OESTE DE SUDAMÉRICA SEPTIEMBRE - NOVIEMBRE 2008

1. Síntesis regional

El análisis estadístico de 169 estaciones de los Servicios Meteorológicos de Venezuela, Colombia, Ecuador, Perú, Bolivia y Chile, junto a los pronósticos oceanográficos y atmosféricos a escala global, durante el período **Septiembre-Noviembre 2008** estima mayores probabilidades de lluvia por encima de lo normal en la mayor parte del territorio Ecuatoriano y zona central de Chile, en tanto que para Venezuela, Perú y Sur de Chile se estima mayores probabilidades de lluvias cerca o por debajo de los valores normales.

2. Pronóstico estacional de lluvias por país:

Venezuela

Mayores probabilidades de lluvias por debajo de lo normal en la mayor parte del país.

Colombia

Mayores probabilidades de lluvias dentro de los valores normales en todo el territorio Nacional

Ecuador

Mayores probabilidades de lluvias por encima de lo normal en gran parte del país.

Perú

Mayores probabilidades de precipitación dentro de lo normal en la mayor parte del territorio Nacional con excepción de la vertiente occidental de la sierra sur-, altiplano selva sur y parte de la selva central donde se prevén precipitaciones por debajo de los promedios normales.

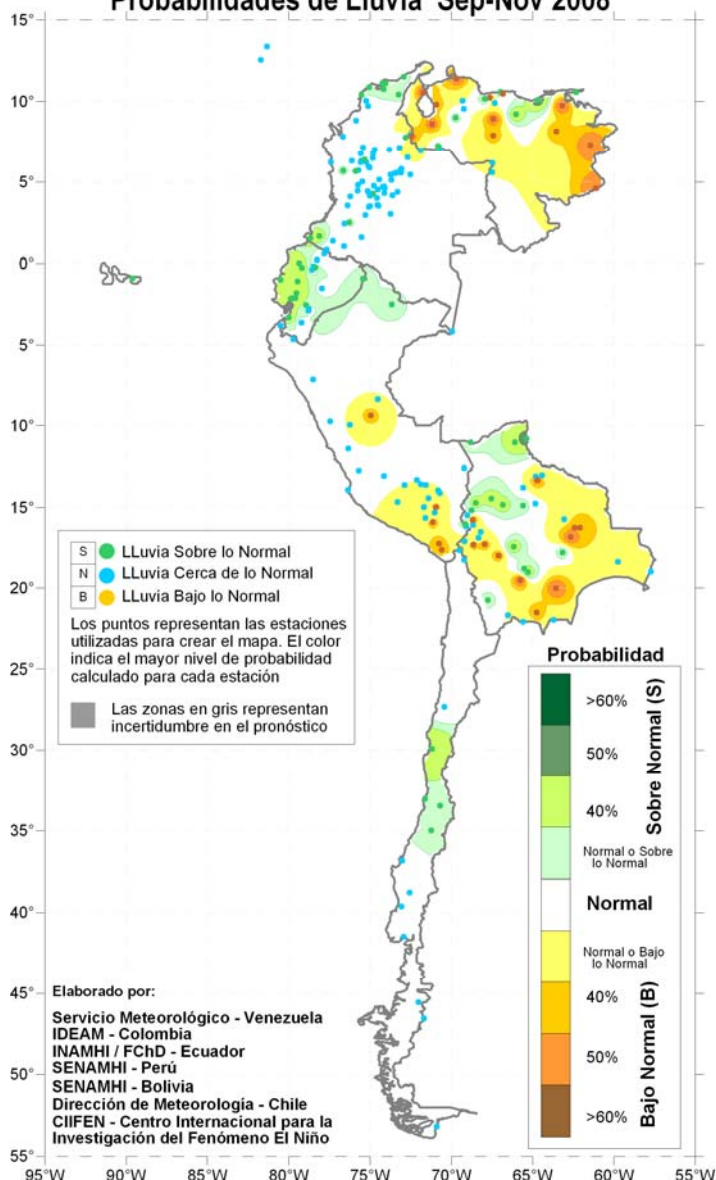
Bolivia

Probabilidades de lluvias por encima de lo normal en la región sur del altiplano, región norte y central de los Valles y norte de los Llanos Orientales, mientras que en resto del país se esperan valores por debajo de los valores normales.

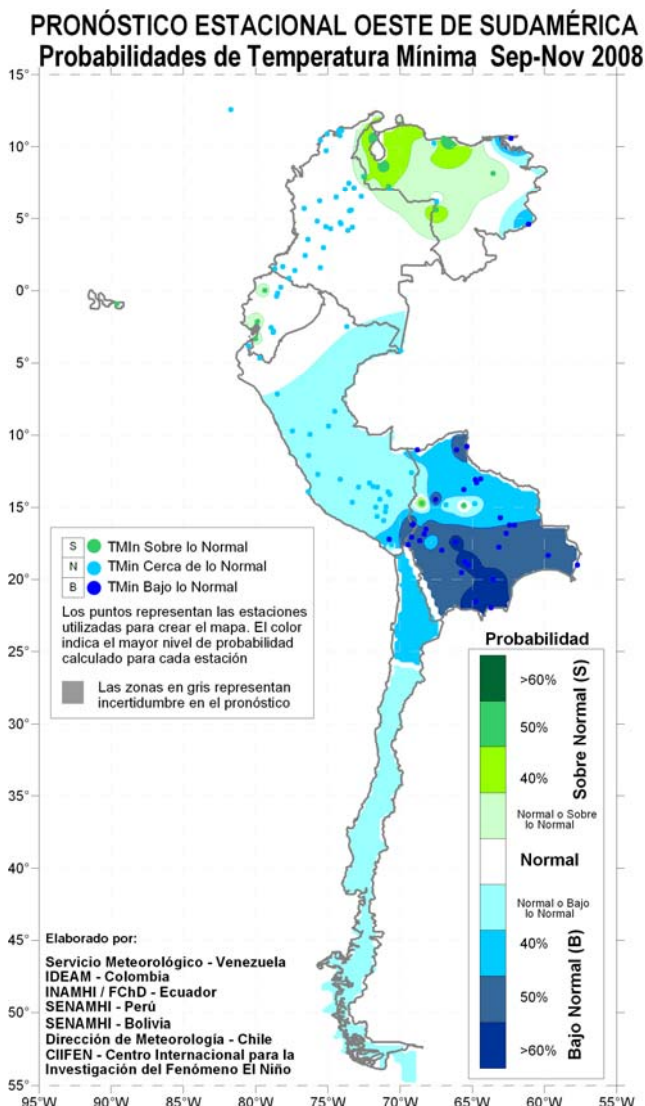
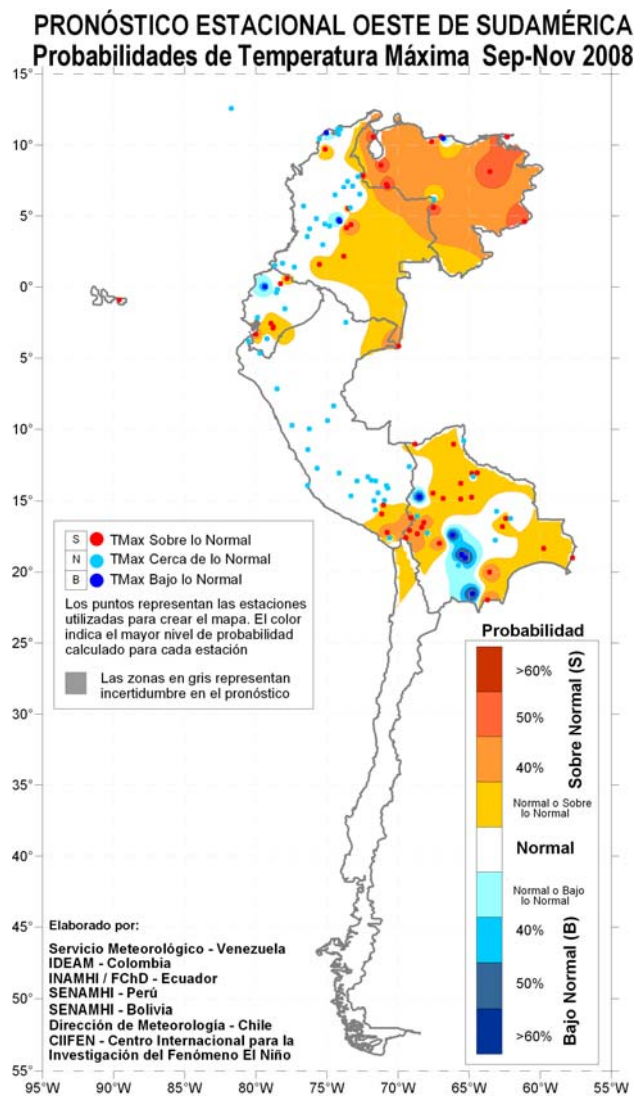
Chile

Probabilidades de lluvias dentro de los rangos normales en la mayoría del país excepto en la parte central, donde se esperan lluvias por encima de lo normal.

PRONÓSTICO ESTACIONAL OESTE DE SUDAMÉRICA Probabilidades de Lluvia Sep-Nov 2008



3.- Pronóstico Estacional de Temperaturas máximas y mínimas



El análisis estadístico de 169 estaciones meteorológicas de Venezuela, Colombia, Ecuador, Perú, Bolivia y Chile indica mayores probabilidades para que durante el período **Septiembre–Noviembre 2008** las **Temperaturas Máximas** se presenten por encima de lo normal en Venezuela, parte de Colombia y Altiplano, Tierras Bajas y Llanos Orientales. Se estiman probabilidades de **Temperaturas Mínimas**, de normal a superior en la costa norte y central, por debajo del promedio en la sierra sur y normal en el resto del territorio. Peruano, gran parte del territorio Nacional de Bolivia y Chile.

4. NOTA DE ADVERTENCIA

El usuario debe considerar este pronóstico como una referencia que utiliza la estadística de 169 estaciones meteorológicas en 6 países de la región para estimar las mayores probabilidades de que existan precipitaciones por encima o debajo del promedio histórico **EN LOS TRES MESES DE PRONÓSTICO**, es decir las condiciones más probables a lo largo de estos tres meses.

Este producto es útil para tener una referencia de más plazo en el tiempo, pero es necesario aclarar que no considera **eventos extremos puntuales** y de **corta duración** que puedan ocurrir en los distintos países. Este producto se está desarrollando a nivel nacional para lo cual la fuente primaria de información serán los **Servicios Meteorológicos Nacionales**

Si usted desea recibir este producto mensualmente por e-mail, envíe un mensaje a mail-list@ciifen-int.org con la palabra **SUSCRIBIR** en la línea del asunto.

Próxima actualización: 12 de Octubre de 2008